



		DATA :	08/02/2016
		DATE :	
N. Protocollo :	00717-2016	/CUS/PC	Inviato tramite PEC
N. d'Enregistrement :			Envoyé par PEC
PAGINE 6 COMPRESA LA PRESENTE			
DA :	REGIONE AUTONOMA VALLE D'AOSTA		
DE :	PROTEZIONE CIVILE		
A :	Sindaci dei Comuni delle zone interessate Presidenza della Regione Stazioni forestali – Comandante CFVdA Ufficio stampa Presidenza della Regione Coord. Dip. Agricoltura Risorse naturali e Corpo forestale Coord. Dip. infrastr. viab. ed edil. res. pubbl. Coord. Dip. program., dif. suolo e ris. idriche Assetto idrogeologico dei bacini montani Viabilità Attività geologiche Presidenti delle commissioni valanghe Soccorso alpino valdostano Corpo valdostano dei vigili del fuoco Questura Polizia di frontiera	Polizia stradale Carabinieri di Aosta Guardia di Finanza A.N.A.S. R.A.V. S.A.V. Tunnel M. Bianco Tunnel G. S. Bernardo C.V.A. D.E.V.A.L. Centro addestramento alpino C.R.I. S. 118 Volontariato protezione civile Trenitalia R.F.I.	

Oggetto: AVVISO DI MODERATA CRITICITÀ PREVISTA VALANGHIVA – ALLERTAMENTO PER IL 08/02/2016 E **PREALLARME** PER IL 09/02/2016

Sulla base di valutazioni a cura dell'Ufficio valanghe regionale, il cui bollettino si allega in copia (consultabile via internet sul sito regionale <http://www.regione.vda.it>), si segnala la l'aumento del grado di pericolo da **3-marcato** a **4-forte** nella giornata di martedì 09/02 nei Comuni di ALLEIN, ARVIER, COURMAYEUR, DOUES, ETROUBLES, LA SALLE, LA THUILE, MORGEX, OLLOMONT, PRE'-SAINT-DIDIER, SAINT-OYEN, SAINT-RHEMY, VALGRISENCHE, classificati a rilevante rischio valanghivo. Si richiede pertanto di voler adottare le eventuali misure necessarie conseguenti allo stato di attivazione.

I SINDACI dei Comuni in indirizzo:

- sono **invitati ad assicurare** la piena funzionalità delle proprie strutture sia ai fini preventivi sia per gli eventuali interventi emergenziali;
- **Garantiscono** l'acquisizione delle informazioni provenienti dalle strutture operative presenti sul territorio;
- **Attivano** inoltre, in conformità alle linee guida regionali, la locale Commissione valanghe.

La CUS (tel. 800319319) funzionerà da punto di raccordo per lo scambio di tutte le informazioni.

LIVELLO DI ATTIVAZIONE DEL PIANO REGIONALE DI PROTEZIONE CIVILE: **ALLERTAMENTO**

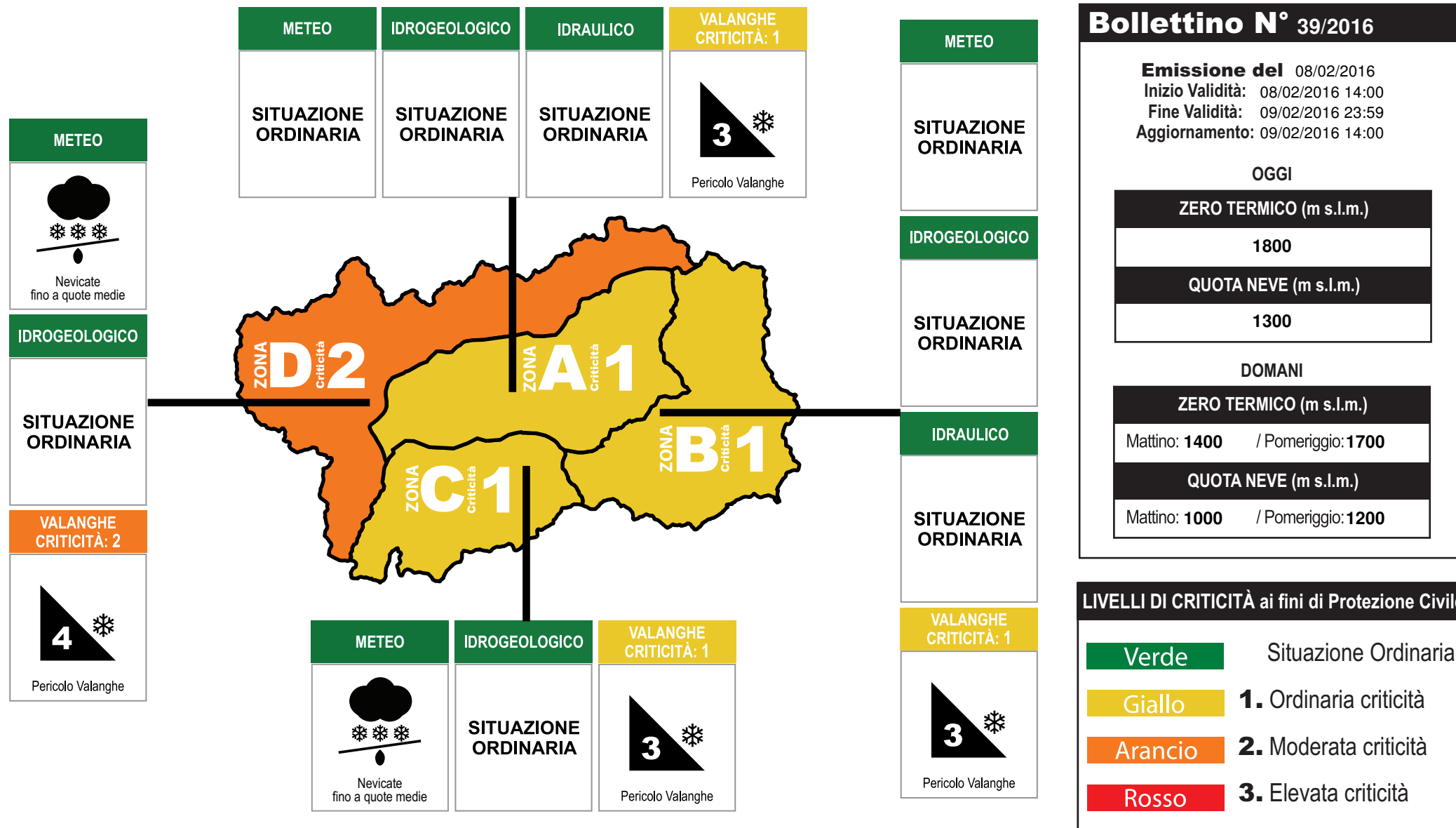
Il Capo della protezione civile

(Firmato in originale)


Département de la protection civile et des sapeurs-pompiers
CUS

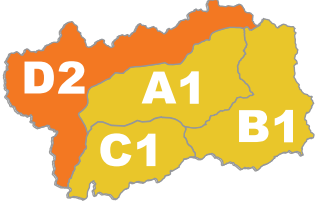


Dipartimento protezione civile e vigili del fuoco
CUS





BOLLETTINO DI CRITICITÀ METEOROLOGICA, IDROGEOLOGICA E VALANGHIVA REGIONALE

Dalle 12.00 alle 24.00 di OGGI		ZONE	Livelli e scenari di criticità METEOROLOGICA		Livelli e scenari di criticità IDROGEOLOGICA-IDRAULICA		Livelli e scenari di criticità VALANGHIVA											
 <p>Corrispondenze fra</p> <p>CRITICITÀ = N° = COLORE</p> <table border="1"> <tr><td>Situaz. Ordinaria</td><td>1</td><td>Verde</td></tr> <tr><td>Ordinaria</td><td>2</td><td>Giallo</td></tr> <tr><td>Moderata</td><td>3</td><td>Arancio</td></tr> <tr><td>Elevata</td><td>3</td><td>Rosso</td></tr> </table>	Situaz. Ordinaria	1	Verde	Ordinaria	2	Giallo	Moderata	3	Arancio	Elevata	3	Rosso	A	Avviso: - Precipitazione media e massima: Debole		Criticità: - -		Grado di pericolo: 2: Moderato Manto nevoso moderatamente consolidato su alcuni pendii ripidi, altrove ben consolidato; non sono da aspettarsi grandi valanghe spontanee.
	Situaz. Ordinaria	1	Verde															
	Ordinaria	2	Giallo															
	Moderata	3	Arancio															
Elevata	3	Rosso																
B	Avviso: - Precipitazione media e massima: Debole		Criticità: - -		Grado di pericolo: 2: Moderato Manto nevoso moderatamente consolidato su alcuni pendii ripidi, altrove ben consolidato; non sono da aspettarsi grandi valanghe spontanee.													
C	Avviso: - Precipitazione media e massima: Debole		Criticità: - -		Grado di pericolo: 2: Moderato Manto nevoso moderatamente consolidato su alcuni pendii ripidi, altrove ben consolidato; non sono da aspettarsi grandi valanghe spontanee.													
D	Avviso: - Precipitazione media e massima: Debole localmente moderata		Criticità: - -		Grado di pericolo: 2: Moderato Manto nevoso moderatamente consolidato su alcuni pendii ripidi, altrove ben consolidato; non sono da aspettarsi grandi valanghe spontanee.													

Dalle 00.00 alle 24.00 di DOMANI		ZONE	Livelli e scenari di criticità METEOROLOGICA		Livelli e scenari di criticità IDROGEOLOGICA-IDRAULICA		Livelli e scenari di criticità VALANGHIVA											
 <p>Corrispondenze fra</p> <p>CRITICITÀ = N° = COLORE</p> <table border="1"> <tr><td>Situaz. Ordinaria</td><td>1</td><td>Verde</td></tr> <tr><td>Ordinaria</td><td>2</td><td>Giallo</td></tr> <tr><td>Moderata</td><td>3</td><td>Arancio</td></tr> <tr><td>Elevata</td><td>3</td><td>Rosso</td></tr> </table>	Situaz. Ordinaria	1	Verde	Ordinaria	2	Giallo	Moderata	3	Arancio	Elevata	3	Rosso	A	Avviso: - Precipitazione media e massima: Moderata		Criticità: - -		CRITICITÀ: 1 Grado di pericolo: 3: Marcato Manto nevoso da moderato a debole consolidamento su molti pendii ripidi; possibili medie e anche grandi valanghe spontanee.
	Situaz. Ordinaria	1	Verde															
	Ordinaria	2	Giallo															
	Moderata	3	Arancio															
Elevata	3	Rosso																
B	Avviso: - Precipitazione media e massima: Debole localmente moderata		Criticità: - -		CRITICITÀ: 1 Grado di pericolo: 3: Marcato Manto nevoso da moderato a debole consolidamento su molti pendii ripidi; possibili medie e anche grandi valanghe spontanee.													
C	 Avviso: - Precipitazione media e massima: Moderata		Criticità: - -		CRITICITÀ: 1 Grado di pericolo: 3: Marcato Manto nevoso da moderato a debole consolidamento su molti pendii ripidi; possibili medie e anche grandi valanghe spontanee.													
D	 Avviso: - Precipitazione media e massima: Moderata localmente forte		Criticità: - -		CRITICITÀ: 2 Grado di pericolo: 4: Forte Manto nevoso debolmente consolidato sulla maggior parte dei pendii ripidi; probabili molte valanghe spontanee anche di grandi dimensioni.													

LEGENDA intensità di precipitazione		
Intensità	mm in 12 h	mm in 24 h
Debole	0-10	0-15
Moderata	10-30	15-45
Forte	30-60	45-90
Molto forte	>60	>90

NOTE

NOTA INFORMATIVA NEVE: nevicata moderate a W NW anche forti a ridosso del confine francese, limite neve sui 1000/1200 m in calo a fine giornata; locali intensi venti in alta montagna.

NOTE

NOTE

da martedì criticità in atto: grado di pericolo pari a 4-forte. Seguirà aggiornamento e dettaglio comuni in criticità moderata

N.B:
Per una corretta lettura e interpretazione si raccomanda la consultazione del manuale d'uso.



Assessorat des Ouvrages publics, de la protection des sols
et du logement public

Assessorato Opere pubbliche, difesa del suolo
e edilizia residenziale pubblica

Direzione Protezione Civile
SEDE
c.a. Meroi Silvano

ANTICIPATO VIA MAIL
CUS.PC@CENTRALEUNICAVDA.IT
IN DATA 08/02/2016
PEC cus.pc.centraleunicavda@pec.it

Réf. n° - Prot. n.
V/ réf. – Vs. rif.

Quart,

Oggetto: trasmissione elenco Comuni in criticità valanghiva ARANCIONE (moderata criticità).

Martedì 9 febbraio 2016 criticità ordinaria in evoluzione a moderata dal pomeriggio: grado di pericolo valanghe 3-marcato in rialzo a 4-forte nel corso della giornata in Valgrisenche, Valdigne e Gran San Bernardo.

Codice	Denominazione	Zona	08/02/2016	09/02/2016
			Allertamento	Preallarme
1	ALLEIN	D18	x	x
5	ARVIER	D16	x	x
22	COURMAYEUR	D22	x	x
24	DOUES	D18	x	x
26	ETROUBLES	D18	x	x
40	LA SALLE	D17	x	x
41	LA THUILE	D15	x	x
44	MORGEX	D17	x	x
46	OLLOMONT	D18	x	x
53	PRE'-SAINT-DIDIER	D17	x	x
62	SAINT-OYEN	D18	x	x
64	SAINT-RHEMY	D18	x	x
68	VALGRISENCHÉ	D16	x	x

IL DIRIGENTE
- Dott. For. Valerio SEGOR -

Aménagement hydrogéologique des bassins versants
Assetto idrogeologico dei bacini montani

11020 Quart (Ao)
33, loc. Amérique
téléphone +39 0165776605
télécopie +39 0165776827

11020 Quart (Ao)
loc. Amérique, 33
telefono +39 0165776605
telefax +39 0165776827

v.segor@regione.vda.it
www.regione.vda.it



Bollettino neve e valanghe n° 20 del 08/02/2016 ore 16.00

Valido per le prossime 72 ore al di fuori di piste controllate e aperte - Prossimo aggiornamento: 10/02/2016

CONDIZIONI GENERALI

Nuova neve nel week end e piccoli accumuli in quota

	Altezza neve [cm]		Ta [°C]		Ultimo giorno di vento con trasporto di neve	Ultima nevicata	Manto continuo da quota [m s.l.m.]	
	Al suolo		Fresca				In ombra	Al sole
	h 07.00	h 07.00	h 07.00	h 07.00				
	2000 m	2500 m	2000 m	2000 m				
A - Valle centrale	40-80	50-90	20-30	-2 °C	08/02/2016 deboli/moderati da NW	07/02/2016	1000-1200	1900-2200
B - Valli di Gressoney, Ayas, Champorcher	30-60	60-90	20-40	-3 °C	08/02/2016 deboli/moderati da SW	07/02/2016	1500-1800	1900-2200
C - Valli di Rhêmes, Valsavarenche,Cogne	40-80	70-90	10-20	-2 °C	07/02/2016 deboli/moderati da SW-SE	07/02/2016	1100-1300	1500-1800
D - Dorsale alpina	50-130	60-250	10-20	-4 °C	08/02/2016 deboli/moderati da W	07/02/2016	1400-1600	1600-1900

Tra sabato e domenica nuova neve su tutta la Regione. L'intensità maggiore, anche moderata, si è verificata nel settore sud-orientale della Valle, dove a 2000-2500 si sono depositati anche 40 cm di neve fresca; nonostante i nuovi apporti nevosi questo settore risulta avere comunque uno scarso innnevamento in particolare al di sotto dei 2400-2800 m, dove la nuova neve va a poggiare spesso direttamente al suolo. Nei settori centrale e occidentale la nuova neve ha un buon legame con la neve vecchia ancora a debole coesione depositatasi la settimana scorsa.

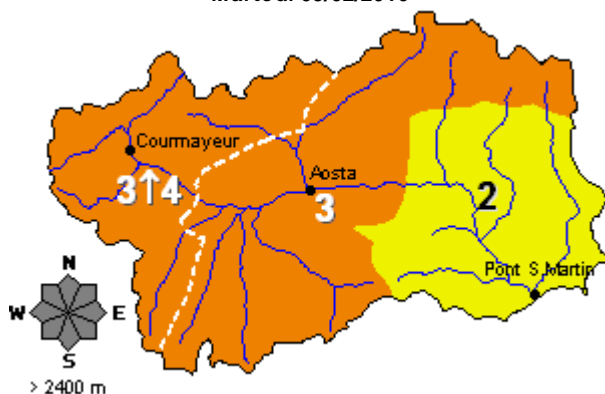
L'attività valanghiva è attualmente ridotta; sono stati segnalati oltre i 2400 m, prevalentemente dai pendii soleggiati, scaricamenti di neve a debole coesione, un distacco di fondo di medie dimensioni e due distacchi provocati senza travolgimento in zona Monte Bianco su pendii estremamente ripidi.

Il vento che ha accompagnato la nevicata è risultato generalmente di debole intensità e si è fatto sentire solo oltre i 2500-2600 m, creando pochi nuovi accumuli soffici di ridotto spessore e dimensione, in particolare sui pendii meridionali e orientali. Questi si vanno ad aggiungere agli accumuli ancora presenti, formati la settimana scorsa, più diffusi lungo le creste di confine con Francia e Svizzera. La nuova neve ora li rende decisamente meno individuabili, ma sono abbastanza stabili, distaccabili con forte sovraccarico in particolare nei pressi di cambi di pendenza e su pendii molto ripidi. **Il grado di pericolo valanghe per oggi è 2-moderato su tutto il territorio regionale.**

EVOLUZIONE PREVISTA

Nuove nevicata, forti nel settore NW + vento in quota = aumento pericolo!

Martedì 09/02/2016



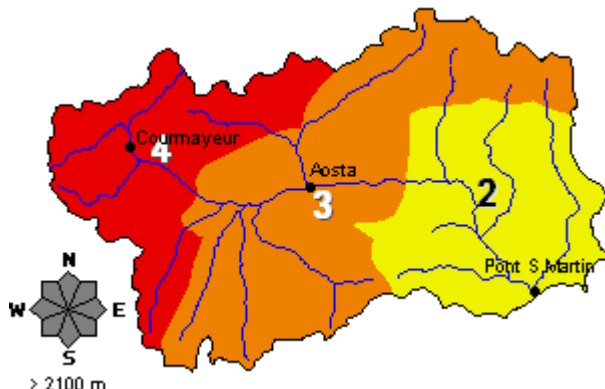
Martedì nuova neve, che interesserà di più il settore occidentale, per poi diminuire di intensità spostandosi verso est. La nevicata sarà più intensa dal pomeriggio e sarà accompagnata da venti forti da W-SW che formeranno sopra i 2400 m nuovi accumuli anche di spessore ben superiore a un metro. **Il pericolo salirà così a 3-marcato in aumento a 4-forte (sia per distacco spontaneo sia per provocato) nel corso della giornata nel settore occidentale (dalla Valgrisenche al Gran San Bernardo), salirà anche nel settore centrale e nelle testate di Lys e Ayas a 3-marcato, e rimarrà 2-moderato in bassa Valle.**

Mercoledì qualche nevicata, freddo e ancora vento forte da NW che questa volta formerà accumuli fino a quote di media montagna. Questo troverà ancora molta neve a debole coesione; prevalentemente sui pendii est e sud si formeranno estesi e spessi lastroni sia duri che soffici, dai quali potranno originarsi, in particolare nella zona occidentale della valle, valanghe di medie e talvolta grandi dimensioni, anche polverose, capaci di raggiungere i fondovalle e ostruirne così la viabilità. **Mercoledì il pericolo sarà pari a 4-forte nel settore occidentale (dalla Valgrisenche al Gran San Bernardo), 3-marcato nel settore centrale, e 2-moderato in bassa Valle.**

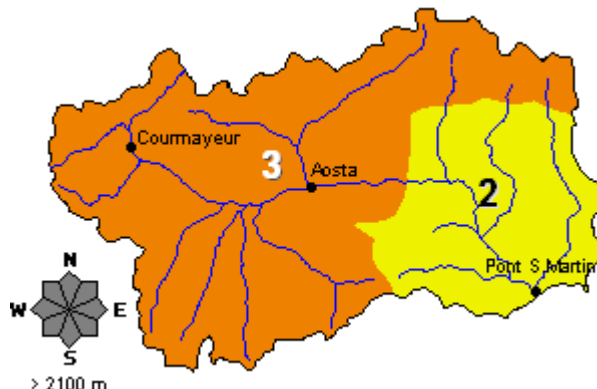
Il distacco provocato, anche di valanghe di medie dimensioni, sarà probabile già con debole sovraccarico (singola persona) anche sui pendii ripidi sotto il limite del bosco e all'interno di radure. Nelle zone più interessate dalla nevicata le condizioni di instabilità della neve limitano le possibilità di attività escursionistiche.

Da giovedì il pericolo valanghe sarà in graduale calo.

Mercoledì 10/02/2016



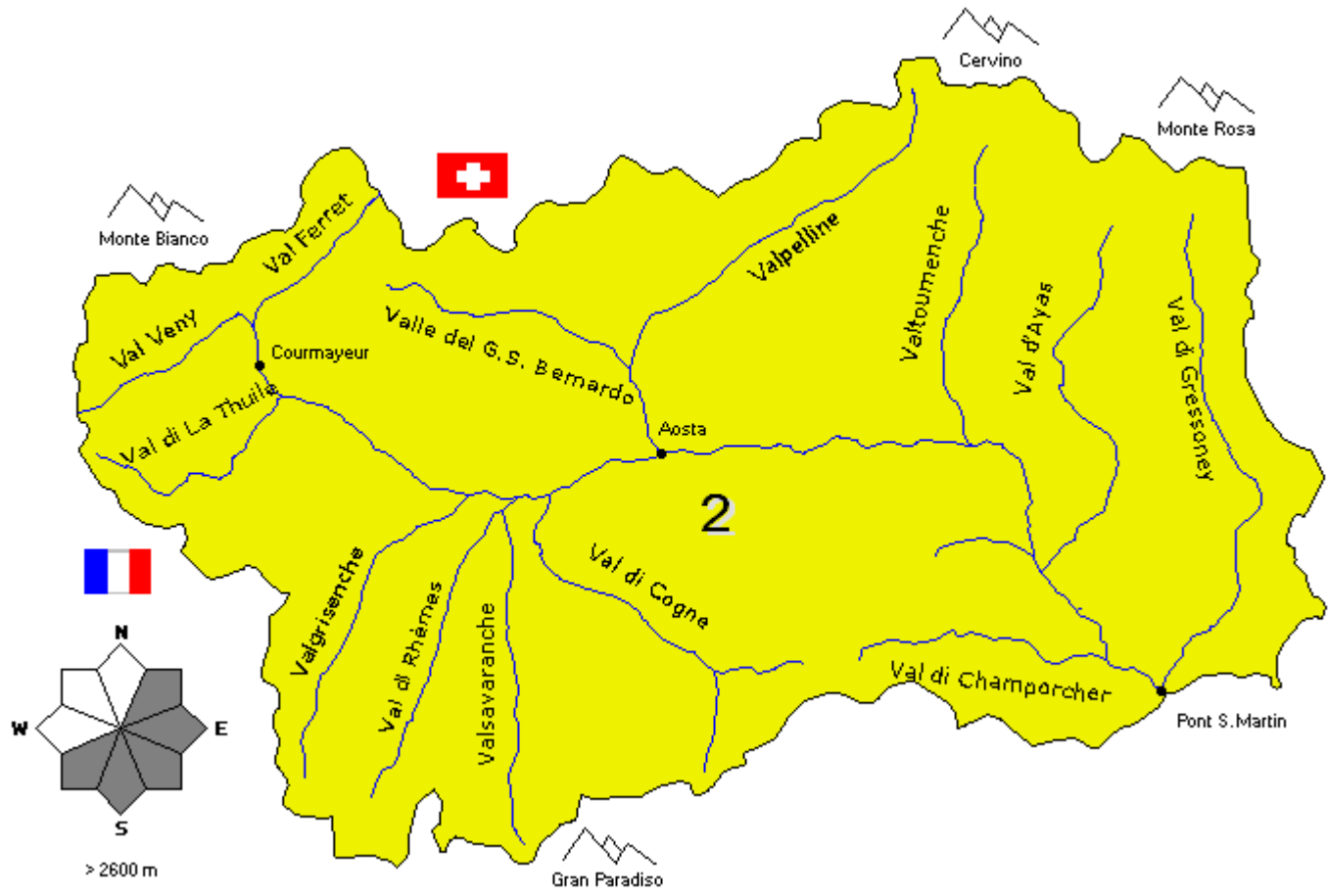
Giovedì 11/02/2016



LEGENDA Quota ed esposizione dei pendii critici

Aumento del pericolo valanghe nell'arco della giornata

Scala di pericolo **5** **MOLTO FORTE** **4** **FORTE** **3** **MARCATO** **2** **MODERATO** **1** **DEBOLE**



Lunedì 08/02/2016